











# OBSZARY PRZEZNACZONE DO OCHRONY GATUNKÓW ZWIERZĄT WODNYCH O ZNACZENIU GOSPODARCZYM

## OBSZAR DORZECZA NIEMNA

1:650 000

0 10 km

-  Jeziora wyznaczone jako jednolite części wód powierzchniowych (jcw)
-  Jeziora pozostałe
-  Cieki
-  Obszar przeznaczony do ochrony węgorza europejskiego
-  Zlewnie jednolitych części wód powierzchniowych rzecznych
-  Zlewnie jednolitych części wód powierzchniowych rzecznych, w których występują obszary chronione
-  **RW** Nazwa regionu wodnego
-  Granice regionów wodnych
-  Granice obszarów dorzeczy
-  Granica Polski

